

## TEGNFORKLARING

### PBL. § 25 REGULERINGSFORMÅL

#### 1. BYGGEOMRÅDER

 Områder for fritidsbebyggelse

#### 2. LANDBRUKSOMRÅDER

 Område for jord og skogbruk

#### 3. FRIOMRÅDER








#### 4. TRAFIKKOMRÅDER

#### 5. FAREOMRÅDER

#### 6. SPESIALOMERÅDER

-  Privat småbåtanlegg (sjø)
-  Fritidsområde i sjø
-  Privat vei
-  Frisiktsone ved vei

### STREKSYMBOLER

-  Plangrense
-  Omriss av planlagt bebyggelse
-  Omriss av eksisterende bebyggelse som inngår i planen
-  Formålsgrense
-  Regulert tomtegrense
-  Frisiktslinje
-  Sti



Revisjon	Dato	Saksnr.	Signatur
C. Flytting av parkering, Endring av tomtestørrelse.	2005.03.09		Sel
B. Endring av adkomstvei, og justering av tomtestørrelse.	2004.10.12		Sel
A. Endring av adkomstvei, og justering av tomtestørrelse.	2004.08.18		Sel

<b>MELLOMNESSET GNR./BNR 27/12</b> Fulføring av tidligere reguleringsplan	<b>Målestokk:</b>	<b>1:2000</b>
	<b>Kartblad:</b>	
	<b>Forslagstiller:</b>	<b>HBA</b>
	<b>Dato:</b>	<b>18.05.2004</b>

Saksbehandling i følge plan- og bygningsloven	Dato	Saksnr.	Signatur
Kunngjøring av oppstart av planarbeidet	31.05.2004		
Vedtak om utleggelse til offentlig ettersyn	27/5-04		
Offentlig utleggelse			
Vedtakkommunestyret	27.04.05	K11/2005	al

<b>FLATANGER</b> 7770 FLATANGER	Saksbehandler <b>HBA</b> Tegningsnummer <b>MN-01</b>
------------------------------------	---

Revisjon	Dato	Saksnr.	Signatur
D. Frisiktsone, sti, Friområde sjø	2005.04.01	2005.04.01	Sel